



GUIA PROFESIONAL RECURSOS OUTDOOR

VITORIA-GASTEIZ Y SU ENTORNO NATURAL


GIDA PROFESIONALA OUTDOOR BALIABIDEAK

GASTEIZ ETA BERE INGURUNE NATURALA

Actividades al aire libre / Naturako jarduerak



**VITORIA
GASTEIZ**
green capital



Vitoria-Gasteiz y su entorno natural

Su privilegiada y estratégica ubicación geográfica, a escasa distancia de capitales como Bilbao, Donostia-San Sebastián, Logroño, Burgos o Pamplona convierten a Vitoria-Gasteiz en un destino turístico completo durante todo el año.

La capital alavesa, distinguida internacionalmente como European Green Capital 2012, ofrece innumerables atractivos culturales, gastronómicos, identitarios y un entorno natural único donde poder practicar un sinfín de actividades que son la seña de identidad de la ciudad en relación a otros muchos destinos.


Esta guía pretende ser un manual para facilitar a los profesionales del sector turístico de Vitoria-Gasteiz el conocimiento de los recursos existentes en la ciudad y en su entorno natural con relación a las actividades que pueden desarrollarse al aire libre; son las llamadas actividades outdoor que cada día tienen más demanda entre los visitantes.

Running, bicicleta en sus múltiples modalidades, patinaje, trekking, parapente, globo, actividades acuáticas o equitación son algunas de las muchas posibilidades que el visitante puede disfrutar en la ciudad o en su ámbito más cercano.

En paralelo la guía pone en valor la labor realizada por el sector al contar con el aval de un nutrido grupo de profesionales y empresas que ofrecen al visitante una experiencia única en torno a este segmento turístico, el que disfruta al aire libre, en un entorno único, el mismo que en 2019 fue reconocido con el premio Global Green City Award, otorgado por la organización Global Forum on Human Settlements, auspiciada por la ONU. El galardón refrenda las políticas desarrolladas en Vitoria-Gasteiz, alineadas con el cumplimiento de los Objetivos de Desarrollo Sostenible (ODS) y la Agenda 2030 de la ONU.







Gasteiz eta bere ingurune naturala

Bere kokapen geografiko pribilegiatuagatik, Iberiar Penintsulako iparralde berdean eta Bilbo, Donostia, Logroño, Burgos edo Iruñea hiriburuetatik gertu, Gasteiz turismo-helmuga osoa da, urte osoan.

Hiriak European Green Capital izendapena dauka, eta, nazioarteko errekonozimendu horrez gain, hainbat eta hainbat erakargarri kultural, gastronomiko eta identitario eskaintzen ditu, baita aparteko ingurune natural bat ere, ezin konta ahala jarduera egiteko aproposa, guztiak ere hiriaren nortasunaren adierazgarri, beste hainbat helmugatatik bereizten dutenak.

Gida honek eskuliburu moduko bat izan nahi du Gasteizko turismo-sektoreko profesionalentzat, hiriko baliabideei eta ingurune naturalari buruz gauza gehiago ezagutu ditzaten, batez ere aire zabalean egin daitezkeen jardueri dagokienez, outdoor esaten zaien jarduera horien eskaria egunetik egunera handitzen ari dela kontuan hartuta.

Arabako hiriburuko eta haren eremu hurbileneko bisitariak hainbat aukera dauzkate eskura, besteak beste: runinga, bizikleta modalitate guztiak, patinajea, trekkinga, parapentea, globoa, ur-jarduerak, ekoturismoa edo ekitazioa.

Aldi berean, gidak balioan jarri nahi du sektoreak egiten duen lana, bisitariari turismo-segmentu horren gaineko aparteko esperientzia bat eskaintzeko prest dauden profesional eta enpresa sorta oparo baten abala baitu. Gainera, hainbat profesional eta enpresaren laguntzarekin, egiten duen lanari, guztiek ere bisitariari aparteko esperientzia bat eskaintzen diotelako turismo-sektore horri lotuta, aire zabalean eta aparteko ingurune batean gozatzeko aukera emanez, 2019an NBEk sustatutako Global Forum on Human Settlements erakundeak emandako Global Green City Award saria jaso zuen ingurunean, hain zuzen ere. NBERen 2030 Agenda eta Garapen Jasangarrirako Helburuak betetzearekin lerrotatuta Gasteizen garatu diren politikak berresten ditu sari horrek.

Índice de actividades outdoor

Actividades acuáticas	7
• Piraguas, Kayak	
• Subacuáticas	
• Vela, Otras	
Ciclismo	8
• Ciclismo de carretera	
• Ciclismo de montaña y gravel	
• Ciclismo urbano	
Ecoturismo	11
Globo	13
Golf	13
Multiaventura	14
Escalada	
Puenting	
Nordic walking	15
Paintball	15
Parapente	16
Pesca	16
Running	17
Segway	17
Senderismo	18
Trail running	20
Turismo ecuestre	21
Vuelos de iniciación	22
Yoga en la naturaleza	22



Actividades acuáticas

Álava sí tiene playas, son de agua dulce, cuentan cada año con bandera azul, y están rodeadas de bosques y colinas, escenarios que permiten disfrutar de actividades como los deportes acuáticos, la pesca, la fotografía de naturaleza o la observación de aves. Y también tiene ríos lúdicos, embalses navegables, y una buena relación de recursos relacionados con el agua.

Piraguas / kayak

ATXARMIN

Servicios: alquiler de piraguas, picnic sobre kayak.

Elosu (Cuadrilla de Gorbeialdea).

☎ Tel: 670 422 524.

www.lagonesalaves.com



LABUEPLA KAYAKS

Servicios: multiactividad.

Lapuebla de Labarca (Cuadrilla de Laguardia-Rioja Alavesa)

☎ Tel: 646 588 525.

www.lapueblakayaks.es

Subacuáticas

ARABA – SUB

Servicios: actividades subacuáticas.

Vitoria-Gasteiz.

☎ Tel: 629 93 73 67.

arabasub@gmail.com

Vela / otros

CLUB NÁUTICO DE VITORIA

Servicios: rutas y salidas a medida por el embalse de Ullibarri Gamboa.

Arratzua Ubarrundia (Cuadrilla de Gorbeialdea).

☎ Tel: 945 299 960.

www.cnvitoria.com



Ciclismo

El territorio de Álava en general es un fantástico lugar para las personas que desean practicar el ciclismo en todas sus variantes. Su enorme variedad de paisajes y caminos hace del municipio de Vitoria-Gasteiz y de Álava el escenario perfecto para esta actividad. Hay posibilidades para todos los gustos y disciplinas.

Descárgate la APP: «**PVerde**» para aparcar tu bici usando tu teléfono en los espacios habilitados.

Ciclismo urbano

Vitoria-Gasteiz posee una red de 'bidegorris' fantástica y unos trazados urbanos preparados para visitar y descubrir la ciudad de una manera diferente.

A disposición de visitantes encontramos el **GEOVitoria-Gasteiz** que permite conocer los trayectos más adecuados para ir de un punto a otro de la ciudad. Una herramienta de lo más interesante y útil.



ESP

El recurso más interesante para disfrutar de la bicicleta en la propia ciudad es el **Anillo Verde de Vitoria-Gasteiz**.

Más información:



ESP



EUS



Ciclismo de montaña y gravel

Otra opción interesante es la bicicleta de montaña y otra modalidad que empieza a despuntar: el Gravel. El entorno de Vitoria-Gasteiz se antoja ideal para perderse o seguir algunas de las rutas más populares entre los gasteiztarras.

Más información en:



ESP



EUS

En cuanto a la mountain bike (BTT) o bicicleta de montaña destacan los siguientes recursos:

Centro BTT Izki Montaña Alavesa

Servicios: pone a disposición de los amantes del ciclismo de montaña 15 rutas marcadas de distinta dificultad, longitud y desnivel que suman más de 500 kilómetros. Tiene la peculiaridad de aprovechar tramos del antiguo trayecto del Ferrocarril Vasco-Navarro y del GR-38 «Ruta del vino y el pescado».

Campo de golf de Urturi (Bernedo, Cuadrilla de Montaña Alavesa), a 38 km de Vitoria-Gasteiz.

☎ **Tel: 945 37 82 62.**
izki@btteuskadi.net



ESP



EUS

Las opciones más interesantes para la práctica de Gravel son:

- Vitoria-Gasteiz –Arlaban. Vía Verde del Vasco Navarro.
- Vitoria-Gasteiz / Laminoria. Vía Verde del Vasco Navarro.
- Ruta verde del Zadorra.
- Gran ruta cicloturista de Llanada Alavesa.
- Ruta perimetral al embalse de Ullíbarri Gamboa.

Centro BTT Valderejo-Añana

Servicios: cuenta con 7 rutas de diversa dificultad, entre las que destacan la ruta de Sobrón Alto (24,30 kilómetros) o las más accesibles de Espejo (8,90 kilómetros) y Angosto (12,60 kilómetros).

El punto de acogida se encuentra en el camping Angosto (Valdegovía) y ofrece los siguientes servicios, entre otros: vestuarios y duchas, taller mecánico, botiquín, piscina climatizada, sauna y bar-restaurante.

Camping de Angosto (Villanane, Cuadrilla de Añana), a 39 km de Vitoria-Gasteiz.

☎ **Tel: 945 353 271.**

valderejo@btteuskadi.net



ESP



EUS

Ciclismo de carretera

El ciclismo de carretera es otra de las actividades más destacadas en nuestro entorno por varios motivos:

- 1.- Carreteras de baja intensidad de tráfico
- 2.- Puertos de montaña cortos pero intensos combinados con espacios abiertos y llanos
- 3.- Belleza de los trazados de las carreteras.

ARABIKE, es un proyecto liderado por la Federación Alavesa de Ciclismo que ha diseñado 14 rutas que discurren por las 7 comarcas de Álava.

Toda la información en:



Inicio de la ruta		Distancia	Tiempo estimado	Dificultad
Vitoria – Gasteiz	Circular	50 km	2 horas	baja
Vitoria – Gasteiz	Circular	95 km	4 horas	media
Amurrio	Circular	52 km	2 horas	baja
Amurrio	Circular	91 km	3h 20´	media
Murgia	Circular	61 km	2h 15´	media
Legutio	Circular	92 km	4 horas	alta
Agurain/Salvatierra	Circular	63 km	2h 30´	baja
Alegria/Dulantzi	Circular	103 km	4h 15´	álta
Sta. Cruz de Campezo	Circular	45 km	2 horas	media
Sta. Cruz de Campezo	Circular	96 km	4 horas	alta
Laguardia	Circular	58 km	2h 45´	media
Laguardia	Circular	100 km	4h 30´	alta
Espejo	Circular	52 km	2h 15´	media
Salinas de Añana	Circular	90 km	4 horas	alta

Empresas que ofertan rutas en bici:

GUIARTU

Servicios: rutas a pie-bicicleta.

☎ Tel: 616 20 36 56.

www.guiartu.com.

CAPITAL BIKES

Servicios: rutas guiadas en bicicleta/alquiler de bicicletas y servicio de transfer.

☎ Tel: 691 11 22 92.

www.capitalbikes.es.

Alquiler bicicletas:

EBIKE VIALKI

☎ Tel: 945 27 90 31

www.ebikevialki.net.

LOKOLOKA

☎ Tel: 945 14 47 28.

www.lokoloka.com

BIZILEKU

www.capitalbikes.es

ATARIA

www.vitoria-gasteiz.org

moBIKElity

Alquiler de bicicletas eléctricas estándar y adaptadas. Recorridos adaptados.

☎ Tel: 616 307 054/ 658 735 158.



Ecoturismo

¿Qué es el ecoturismo? Es la visita o el viaje a un área natural para conocerla, interpretarla, disfrutarla y recorrerla, al tiempo que se aprecia y contribuye de forma práctica a su conservación, sin generar impactos sobre el medio y repercutiendo positivamente en la población local.

Vitoria-Gasteiz cuenta con un sinfín de parques donde disfrutar del ocio y tiempo libre, pero si lo que verdaderamente buscamos es realizar un verdadero ecoturismo donde disfrutar de la vida silvestre, aves, anfibios, pequeños o grandes mamíferos, el parque de Salburua es el lugar perfecto y más cercano si te encuentras en la capital alavesa.

SALBURUA

Salburua es una zona húmeda formada por varias lagunas -Arcaute y Betoño son las principales-, junto con espacios empradizados y un pequeño robledal. Desecada siglos atrás para transformar la zona en campos de cultivo, los trabajos de recuperación iniciados en 1994 han revertido esta situación y en la actualidad Salburua es uno de los humedales continentales más valiosos de Euskadi, Humedal Ramsar de Importancia Internacional y Lugar de Importancia Comunitaria (LIC) dentro de la Red Europea Natura 2000.

El Centro de Interpretación de Ataria posee una infraestructura única para conocer la historia de este humedal y de todos los seres que la habitan. Alberga una exposición permanente pero también acoge exposiciones temporales.

El centro cuenta con:

- Guías de naturaleza que hacen visitas guiadas.
- Folletos de aves y rutas tematizadas, además de prismáticos.
- Agenda semestral de actividades.

El parque puede recorrerse a través de 4 ITINERARIOS TEMÁTICOS que rodean y conectan las lagunas principales.

Ruta amarilla. Temática anfibios y reptiles.

Más info y folleto:



ESP



EUS

Ruta Verde. Temática Flora.

Más info y folleto:



ESP



EUS

Ruta azul. Temática avifauna.

Más info y folleto:



ESP



EUS

Ruta blanca. Temática insectos.

Más info y folleto:



ESP



EUS

Empresas que ofrecen actividades de ecoturismo:

Natouring

Servicios: guías turísticos y de naturaleza, birding, rutas teatralizadas.

Campezo/Kanpezu (Montaña Alavesa).

info@natouring.net

www.natouring.net

Augur Nature

Servicios: observación y fotografía de especies salvajes forestales.

Vitoria-Gasteiz.

☎ Tel: 636 42 26 91.

info@turismodeobservacion.com

Elai Etxea

Servicios: avistamiento de aves, rutas en entorno natural.

Pobes (Cuadrilla de Añana).

☎ Tel: 615 701 487.

www.elaietxea.com

Enoaventura

Servicios: turismo gastronómico, paseos e itinerarios, birding, kayak, actividades de aventura.

Móreda de Álava (Cuadrilla de Laguardia-Rioja Alavesa).

☎ Tel: 636 37 98 77.

www.enoaventura.com

Cazaventuras

Labastida (Cuadrilla de Laguardia-Rioja Alavesa).

☎ Tel: 639 13 71 09.

www.cazaventuras.com.

Ulle Gorri Travel

Servicios: rutas de interpretación de la naturaleza y del entorno rural.

Untza- Apregindana (Cuadrilla de Gorbeialdea).

☎ Tel: 647 712 806.

www.ullegorri.com.

Además el territorio alavés cuenta con cinco joyas verdes como son los parques naturales, espacios únicos para realizar más actividades de ecoturismo, tales como la fotografía de flora y fauna, rutas interpretadas, la berrea, etc.

A continuación se señalan los parques naturales y sus webs de referencia:

P. Natural de Gorbeia



ESP



EUS

P. Natural de Aizkorri Aratz



ESP



EUS

P. Natural de Izki



ESP



EUS

P. Natural de Valderejo



ESP



EUS

P. Natural de Urkiola



ESP



EUS

Existe una guía que aglutina todas las actividades de ecoturismo que se pueden ubicar en Euskadi:



ESP



EUS

Globo

Se trata de una manera muy diferente de conocer la ciudad y su entorno, a través de una experiencia que pocas veces se puede disfrutar; contemplar la ciudad como si fueras un pájaro, llevado por el viento y disfrutando de una panorámica privilegiada.

Las zonas donde poder hacer esta actividad son:

- Llanada Alavesa y Vitoria Gasteiz.
- Valle del Ebro en el entorno de Rioja Alavesa.
- Sierra Salvada.
- Valdegovía.

Empresa que ofrece la actividad:

ALAVA EN GLOBO

info@alavaenglobo.com

www.alavaenglobo.com.

GLOBOS ESTRATOS

Zona de Valdegovia y necedero del Nervión.

www.globosestratos.com



Golf

Desde Izki Golf, un campo de 18 hoyos en Montaña Alavesa diseñado por Severiano Ballesteros, hasta Larrabea, situado en un enclave privilegiado cerca de Legutiano, y Zuia, en pleno parque natural de Gorbeia, la orografía y naturaleza del territorio permiten que la práctica del golf en Álava sea una auténtica experiencia en entornos de una gran belleza y serenidad.

ZUIA CLUB DE GOLF

Altube (Cuadrilla de Gorbeialdea).

☎ Tel: 945 430 922

www.zuiagolf.com

LARRABEA GOLF

Legutiano (Cuadrilla de Gorbeialdea).

☎ Tel: 945 465 485.

www.larrabea.com

IZKI GOLF

Urturi (Cuadrilla de Montaña Alavesa).

☎ Tel: 945 378 262

www.izkigolf.eus



Multiaventura

Los aficionados a las actividades de multiaventura encuentran en Vitoria-Gasteiz y en su territorio gran diversidad de ecosistemas para dar rienda a su distracción favorita, adaptada a sus cualidades y al medio natural elegido.

AKTION AVENTURA

Servicios: canoas, barranquismo, paddle surf, piragüismo, rafting, escalada, parques de aventura, espeleología, paintball, puenting, parapente, raquetas de nieve.

Vitoria-Gasteiz.

☎ **Tel: 688 91 5703**

www.aktionaventura.es

AVENTURA SOBRÓN

Servicios: parque de aventura, canoa y kayak, paintball, vía ferrata, senderismo, orientación, tiro con arco, stand up paddel, big sub, cursos de piragüismo, sub y esquimotaje.

Sobrón (Cuadrilla de Añana).

☎ **Tel: 945.35.90.16/ 686 98 38 61**

www.aventurasobron.com

DOBRA AVENTURA

Servicios: Vías ferratas, espeleología, escalada, puenting, barrancos, tiro con arco, BTT, rutas a caballo, rutas en 4X4, senderismo, canoas y multiaventura.

Artziniega (Cuadrilla de Ayala-Aiara).

☎ **Tel: 655 70 28 89.**

www.dobraaventura.com

LURRA ADVENTURE.

Zona de Gorbeialdea.

www.lurra-adventure.com

☎ **Tel: 664 027 346.**

INGURU AVENTURA

Gorbeialdea y Llanada Alavesa.

www.inguruabenturacom

☎ **Tel: 635 748 947.**

HONTZA EXTREM

Gorbeialdea

www.hontzaextrem.com

☎ **Tel: 633 468 947**



Nordic Walking

Centros Nordic Walking Euskadi

La red de Centros Nordic Walking Euskadi es un conjunto de localizaciones donde es posible la práctica del Nordic Walking de una forma gratuita. En Álava existen 18 Centros Nordic Walking con diferentes rutas señalizadas, incluido el existente en el Parque Tecnológico de Álava, en Miñano.

Servicios: todas las rutas que se encuentran señalizadas han sido testeadas y homologadas por la marca Centros Nordic Walking. Cada Centro cuenta con unos servicios mínimos, tanto de alquiler de bastones, como de rutas señalizadas y mantenidas para tal efecto.

www.nordicwalkinggunea.net

Empresa que ofrecen el servicio:

ULLE-GORRI TRAVEL

Servicios: organización de rutas de varios días, experiencias naturales, alojamientos rurales, etc.

Untza-Apregindana (Urkabustaiz, Cuadrilla de Gorbeialdea).

☎ **Tel: 647 71 28 06.**

www.thelandofthebasques.com

Paintball

PAINTBALL ITURGUTXI

Servicios: paintball en 5 escenarios diferentes (el bosque, el francotirador, la serrería,...).

Gallarreta (Cuadrilla de Llanada Alavesa).

☎ **Tel: 671 58 00 11.**

www.paintball-iturgutxi.com

Parapente

Esta actividad es solo para las personas más atrevidas. Se pueden realizar vuelos biplaza donde vivir una experiencia única o realizar cursos de iniciación y perfeccionamiento. Una modalidad deportiva que puede sorprender a los iniciados y satisfacer los deseos de personas más experimentadas. La capital alavesa, Vitoria-Gasteiz, o entornos algo más alejados como la Sierra Salvada, a 40 minutos de la capital, pueden ser el escenario de esta experiencia.



Pesca

NUSI LAGO DE PESCA

Se trata de un lago artificial en el que las capturas de truchas están garantizadas. Cada cliente puede traer su propia caña, pero si no dispone de ella, se alquilan en el propio lago. También se puede realizar pesca sin muerte a látigo.

Santa Cruz de Campezo (Álava)

☎ Tel: 945.415.075/ 683.612.302

www.piscifactorianusi.com.

PARAPENTE GASTEIZ

Servicios: Vuelos en parapente.

Vitoria-Gasteiz.

☎ Tel: 676 477 597




URDU HEGAN PARAPENTE ESKOLA

Servicios: Vuelos en parapente.

Amurrio (Cuadrilla de Ayala-Aiara).

☎ Tel: 655 71 49 99.





Running

El running es una de las disciplinas más sencillas de practicar si estás de visita en una ciudad y te gusta hacer deporte, solo necesitas ropa cómoda y unas zapatillas, ningún material especial. Por este motivo se impulsó el proyecto **Walking&Running** que propone una serie de rutas para pasear o correr a aquellas personas que visitando el territorio de Álava o su capital Vitoria-Gasteiz, deseen practicar algo de deporte de manera autónoma.

Todos los itinerarios diseñados discurren por parajes de extraordinaria belleza, son de fácil acceso y comparten ubicaciones estratégicas por su interés turístico, paisajístico y cultural. Todas las rutas disponen de fichas específicas y de tracks para seguir de manera sencilla los recorridos.

Las rutas de diferentes distancias que puedes hacer a tu aire en Vitoria-Gasteiz las puedes encontrar en:



ESP



EUS

Ruta 1 Centro-Avenida.....	7,06km
Ruta 2 Lakua-Arriaga	6,4km
Ruta 3 Salburua.....	5,3km
Ruta 4 Salburua.....	6,8km
Ruta 5 Amarita	4,6km
Ruta 6 Huetto Arriba.....	6,4 km
Ruta 7 Ariñez.....	7,8km
Ruta 8 Arkaia	4,2km

También tienes la posibilidad de contratar los servicios de empresas especializadas que ofrecen salidas guiadas para practicar el running:

Running Fiz
www.runningfiz.com
marchursa@gmail.com

Vitoriaenzapatillas
www.vitoriaenzapatillas.com
info@vitoriaenzapatillas.com



ESP



EUS

Segway

SALT WAY

Servicios: Recorridos en Segway por Salinas de Añana, un pueblo construido junto al Valle Salado, y con más de 1000 años de existencia. Villa medieval. También puedes recorrer los caminos que rodean al Valle Salado de Añana y podrás disfrutar de espectaculares vistas

del valle desde sus miradores artificiales y naturales. O un largo paseo hasta el Lago de Arreo recorriendo las localidades que rodean el lago.

Salinas de Añana (Cuadrilla de Añana).
 ☎ Tel: 626.285.836
www.saltwayvallesalado.eus



Senderismo

Vitoria-Gasteiz está rodeada de caminos y senderos donde practicar una de las actividades más populares para el público en general: el senderismo. Esta actividad nos puede acercar a conocer de manera sostenible algunos de los lugares menos frecuentados por los visitantes de la ciudad pero de gran interés.

Existen dos posibilidades:

1. Sin necesidad de transporte alternativo.
2. Necesario desplazarse en transporte.

1.- Caminos y rutas en el entorno de la ciudad, donde se puede realizar la actividad sin necesidad de transporte alternativo.

1.1. Senderismo por los principales parques de Vitoria-Gasteiz.

Existen varias alternativas si lo que desea el visitante es hacer pequeños paseos alternando paisaje urbano y paisaje natural.

- Ruta de la Senda.
- Ruta de Armentia.
- Ruta de Olarizu.
- Ruta del Zadorra.

Más información en:



ESP



EUS

1.2. Anillo verde de Vitoria-Gasteiz.

El recorrido completo se trata de una ruta circular de 30,8 kilómetros, que rodea la ciudad, recorriendo y enlazando todos los parques que forman el Anillo Verde, accesible desde cualquier punto de la ciudad aunque el lugar de salida más habitual es la plaza de la Virgen Blanca. Tomando como enlace el Paseo de la Senda se alcanza la Basílica de San Prudencio en Armentia.

Más información y folleto en:



ESP



EUS

1.3. Red de sendas de Salburua.

Ver apartado de ecoturismo.

1.4. Camino Santiago.

La peregrinación a Santiago atravesando Vitoria-Gasteiz se hizo muy popular en el medievo como alternativa al camino francés. En la actualidad esta vía es conocida como parte del Camino Vasco del Interior, trayecto que une Irún con Burgos o Santo Domingo de la Calzada y en el que Vitoria-Gasteiz es una parada obligada.

Existe la posibilidad de realizar un Itinerario para realizar el Camino de Santiago por la ciudad, siguiendo las señales indicativas del suelo.

Más información:



ESP



EUS

1.5. GR 38. "Ruta del Vino y del Pescado"

Camino arriero por el que se transitaba para llevar vino y pescado entre la costa y el interior del País Vasco. El GR 38 atraviesa el término municipal de Vitoria-Gasteiz.

Más información y folletos en:



ESP



EUS

1.6. Vasco Navarro Vitoria-Gasteiz-Estíbaliz.

A pie, una ruta clásica para los habitantes de Vitoria-Gasteiz. Conecta la capital alavesa con la Basílica de Nuestra señora de Estíbaliz. Un total de 12 kilómetros que nos dan una pincelada de lo que el usuario se puede encontrar en los 125 km que conforman el recorrido completo de la Vía Verde.

Más información:



ESP



EUS

1.7. Colada de Betoño.

Esta ruta fue testigo del paso de ganado de unos pastos a otros, así como del trasiego de mercancías caso de la piedra que se llevaba desde las canteras de Ajarte hasta la Catedral de Santa María.

Más información y folletos en:



ESP



EUS

2.- Caminos y rutas en los que es necesario desplazarse en transporte desde Vitoria-Gasteiz.

2.1 Con transporte público:

Cerro de Jundiz

Su topografía lo convierte en un punto privilegiado para la comprensión del territorio y de los hechos históricos ocurridos en su entorno, como la Batalla de Vitoria en junio de 1813 o el combate de Inglesmendi en marzo de 1367.

Longitud: 3,5 km | Tiempo aproximado: 60 minutos | Tipo de pista: camino afirmado | Dificultad media.

Más información y folleto en:



ESP



EUS

2.2 Con coche privado:

Perimetral del embalse de Ullívarri-Gamboa

Ubicado a escasos 15 kilómetros de Vitoria-Gasteiz. Existe la posibilidad de dar la vuelta corta, también conocida como ruta sur, que recorre las colas del embalse, un itinerario que parte de la playa de Garaio, de unos 12 km completamente llanos y con un paisaje increíble pasando por varias pasarelas que cruzan la lámina de agua.

Más información y folleto en:



ESP

Camino real de las postas

Este camino constituía la vía por donde transitaban los correos que en los siglos XV, XVI y XVII se dirigían hacia Francia. Desde Zurbano podemos conocer el entorno de la Llanada Alavesa más próximo a Vitoria-Gasteiz.

Más información y folleto en:



ESP



EUS

Trail running



En los últimos años está de moda correr por senderos y caminos de montaña.

La web **www.walkingandrunning.es** recoge algunas de las muchas posibilidades que se ofrecen en Álava y Vitoria-Gasteiz.

Todas las rutas disponen de fichas específicas y de tracks descargables para seguir de manera sencilla los recorridos.

Añana.....	9,4km	+471m
Ayala-Aiara	14km	+789m
Campezo-Montaña Alavesa.....	10,8km	+450m
Gorbeialdea	16,6km	+904m
Laguardia-Rioja Alavesa.....	9,6km	+676m
Salvatierra-Llanada Alavesa	11,5km	+319m
Vitoria-Gasteiz.....	5,2km	+299m



Turismo ecuestre

Equitación

Los viajes a caballo tienen algo mágico, casi místico que nos acercan no sólo a la naturaleza de la forma más directa posible, sino también a la ancestral relación del hombre con los animales. Como en cualquier deporte de aventura, la seguridad es el

factor más importante en el turismo ecuestre. Generalmente los caballos son muy dóciles y están muy bien preparados y las marchas, además, suelen ser al paso o al trote, con lo que no es necesario tener una gran preparación o demasiados conocimientos previos.

Empresas que ofrecen la actividad:

CABALLERIZAS BIKUÑA

Bikuña (Cuadrilla de Llanada Alavesa).

☎ Tel: 945 31 22 89.

www.caballerizasbikuna.com

CLUB DEPORTIVO POTTOKA

Artziniega (Cuadrilla de Ayala-Aiara).

☎ Tel: 609 36 00 80.

www.hipicapottoka.com

CLUB HÍPICO ETXABARRI-IBIÑA

Etxabbarri-Ibiña (Cuadrilla de Gorbeialdea)

☎ Tel: 630 84 95 67.

CLUB HÍPICO OKENDO

Okendo (Cuadrilla de Ayala-Aiara)

☎ Tel: 607 44 30 69.

www.clubhipicookendo.com

GAUBEA CENTRO ECUESTRE ZALDIETEGIA

Villamaderne (Cuadrilla de Añana).

☎ Tel: 616 54 60 77.

www.gaubeaecuestre.com

HÍPICA AGURAIN

Agurain/ Salvatierra (Cuadrilla de Llanada Alavesa).

☎ Tel: 696 32 84 12.

www.hipicaagurain.com

HÍPICA GOPEGUI

Zigoitia (Cuadrilla de Gorbeialdea).

☎ Tel: 630 38 61 05.

www.hipicagopegui.net

Vuelos de iniciación

Otra de las actividades más interesantes y desconocidas que ofrece la ciudad es la de conocer el territorio desde el aire en un vuelo de iniciación en avioneta. Vuelos sobrevolando Vitoria-Gasteiz y su territorio permiten conocer la geografía alavesa desde una perspectiva que es difícil volver a repetir. Además la experiencia viene acompañada de una breve visita y aproximación a la historia de la aviación en la capital alavesa y sus personajes más relevantes.

Incluso existe la posibilidad de pilotar el aparato con tus propias manos.

Empresa que ofrece la actividad:

Heraclio Alfaro Aeroclub de Vitoria

☎ Tel: 607 80 15 85.

www.aeroclubvitoria.net



Yoga en la naturaleza

Usando espacios naturales de la ciudad y del entorno, tales como el bosque de Armentia, o Salburua, la actividad pretende conectar con el momento presente y redescubrir el potencial terapéutico del bosque y su capacidad para ayudarnos a vivir más relajados, menos estresados y tensos, más conectados con la creatividad y más fuertes a nivel inmunológico.

La actividad combina un yoga suave que prepara el cuerpo para una inmersión consciente en el bosque.

Empresas que ofrecen la actividad:

Kurma Yoga

Vitoria-Gasteiz.

☎ Tel: 696 180 260

www.kurmayoga.es

Caserío Montehermoso

Experiencias: baños de bosque, yoga, talleres de cocina sana, nordic walking.

Astúlez (Cuadrilla de Añana).

☎ Tel: 607 38 37 47.

www.caseriomontehermoso.com








**VITORIA
GASTEIZ!**
turismo
& convention bureau



Ayuntamiento
de Vitoria-Gasteiz
Vitoria-Gasteizko
Udala

Plaza de España, 1
t. 945 16 15 98
f. 945 16 15 99
turismo@vitoria-gasteiz.org
www.vitoria-gasteiz.org/turismo



 turismo_vitoria
 turismovitoria
 turismovitoria

Certificaciones:



BIOSPHERE
certified destination

Colaboradores:

EUSKADI
BASQUE COUNTRY

visit
araba  álava

renfe

 **ASOCIACIÓN**
VITORIA-GASTEIZ SPORTS